

26. Bosch Szarvasúzők

Útvonal

Rajt: 10:00

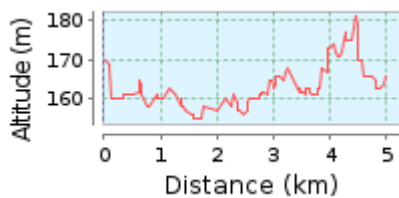
1. szakasz – női – 5,0 km – nehézségi foka: közepes

Útvonal: Eger, Dobó tér – Eger, Dobó tér

Leírás: Eger belváros területén, parkban, sétáló utcán, aszfaltozott, néhol macskaköves úton.

Szintidő: 10:40

Szintrajz:



Magasságkülönbség: 26 m (155 - 181 m)

Teljes emelkedés: 48 m

Teljes ereszkedés: 50 m

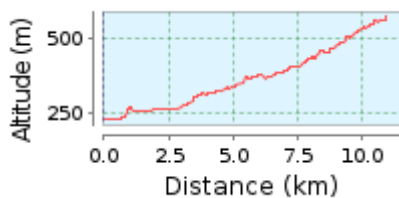
2. szakasz – férfi – 11,0 km – nehézségi foka: nehéz

Útvonal: Felsőtárkány – Hereg rét

Leírás: Az útvonal lakott területen kívül, aszfaltozott műúton halad, végig emelkedik.

Szintidő: 11:50

Szintrajz:



Magasságkülönbség: 345 m (230 - 575 m)

Teljes emelkedés: 382 m

Teljes ereszkedés: 39 m

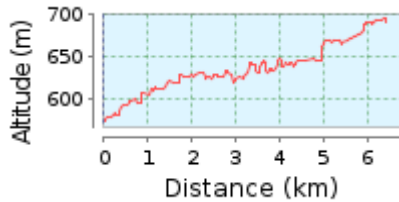
3. szakasz – férfi – 6,5 km – nehézségi foka: közepes

Útvonal: Hereg rét – Bánya hegy

Leírás: Az útvonal lakott területen kívül, aszfaltozott műúton halad, enyhén emelkedik.

Szintidő: 12:35

Szintrajz:



Magasságkülönbség: 122 m (573 - 695 m)

Teljes emelkedés: 149 m

Teljes ereszkedés: 33 m

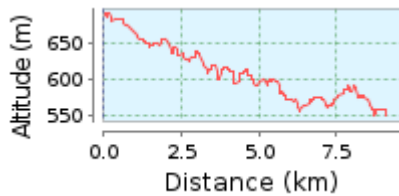
4. szakasz – férfi – 9,1 km – nehézségi foka: közepes

Útvonal: Bánya hegy – Rejtek

Leírás: Az útvonal lakott területen kívül, aszfaltozott műúton halad, főként lejtős.

Szintidő: 13:40

Szintrajz:



Magasságkülönbség: 144 m (547 - 691 m)

Teljes emelkedés: 82 m

Teljes ereszkedés: 224 m

Újraindítás: 12:50

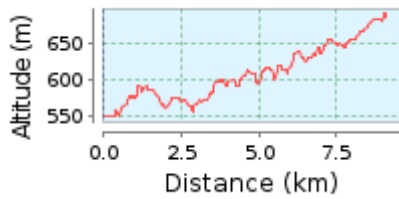
5. szakasz – férfi – 9,1 km – nehézségi foka: nehéz

Útvonal: Rejtek – Bánya hegy

Leírás: Az útvonal lakott területen kívül, aszfaltozott műúton halad, emelkedőkkel tarkított.

Szintidő: 13:55

Szintrajz:



Magasságkülönbség: 143 m (548 - 691 m)

Teljes emelkedés: 227 m

Teljes ereszkedés: 90 m

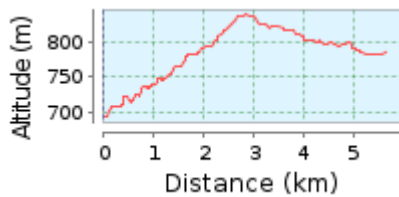
6. szakasz – férfi – 5,7 km – nehézségi foka: közepes

Útvonal: Bánya hegy – Nagymező

Leírás: Az útvonal lakott területen kívül, aszfaltozott műúton halad. Az első 3 km-en emelkedik, utána viszont lejtős rész következik.

Szintidő: 14:35

Szintrajz:



Magasságkülönbség: 144 m (694 - 838 m)

Teljes emelkedés: 152 m

Teljes ereszkedés: 61 m

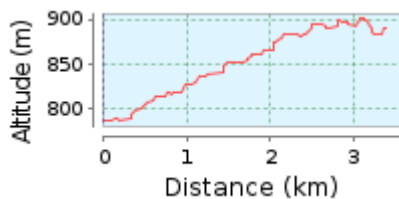
7. szakasz – női – 3,4 km – nehézségi foka: közepes

Útvonal: Nagymező – Bánkút

Leírás: Keskeny, aszfaltozott erdei úton, emelkedőkkel tarkított pályaszakasz.

Szintidő: 15:00

Szintrajz:



Magasságkülönbség: 116 m (785 - 901 m)

Teljes emelkedés: 114 m

Teljes ereszkedés: 11 m

Újraindítás: 14:20

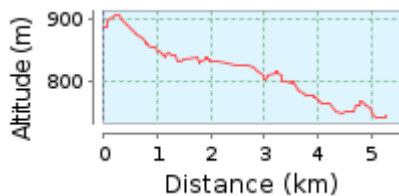
8. szakasz – női – 5,3 km – nehézségi foka: közepes

Útvonal: Bánkút – Szentlélek

Leírás: Aszfaltozott erdei úton, néhol enyhe emelkedőkkel, de főként lejtőkkel tarkított pályaszakasz.

Szintidő: 15:00

Szintrajz:



Magasságkülönbség: 168 m (739 - 907 m)

Teljes emelkedés: 58 m

Teljes ereszkedés: 203 m

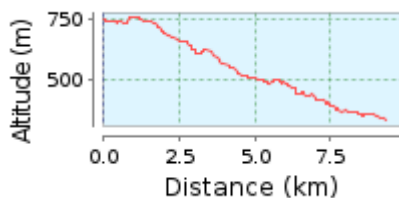
9. szakasz – férfi – 9,4 km – nehézségi foka: közepes

Útvonal: Szentlélek – Ómassa (őskohó)

Leírás: Aszfaltozott műúton, lakott területen kívül, végig leejtős szakasz.

Szintidő: 16:05

Szintrajz:



Magasságkülönbség: 418 m (336 - 754 m)

Teljes emelkedés: 44 m

Teljes ereszkedés: 448 m

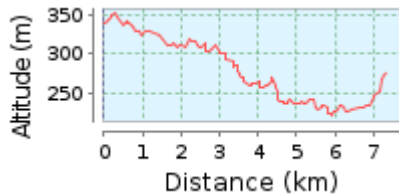
10. szakasz – férfi – 7,4 km – nehézségi foka: nehéz

Útvonal: Ómassa (őskohó) – Királyasztal (Vadaspark)

Leírás: Aszfaltozott műúton, lakott területen kívül, szinte végig leejtős szakasz, az utolsó 300m-en emelkedik.

Szintidő: 16:55

Szintrajz:



Magasságkülönbség: 133 m (220 - 353 m)

Teljes emelkedés: 86 m

Teljes ereszkedés: 153 m

Újraindítás: 17:05

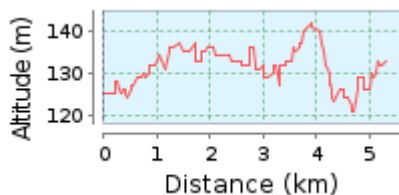
11. szakasz – női -5,7 km – nehézségi foka: közepes

Útvonal: Miskolc (Hősök tere) – Miskolci Egyetem

Leírás: Sík, néhol enyhén emelkedős, aszfaltozott szakasz.

Szintidő: 17:50

Szintrajz:



Magasságkülönbség: 21 m (121 - 142 m)

Teljes emelkedés: 41 m

Teljes ereszkedés: 39 m

Újraindítás: 17:20

12. szakasz – férfi – 5,7 km – nehézségi foka: könnyű

Útvonal: Az útvonal megegyezik a 11. szakasz útvonalával.

Szintidő: 18:00